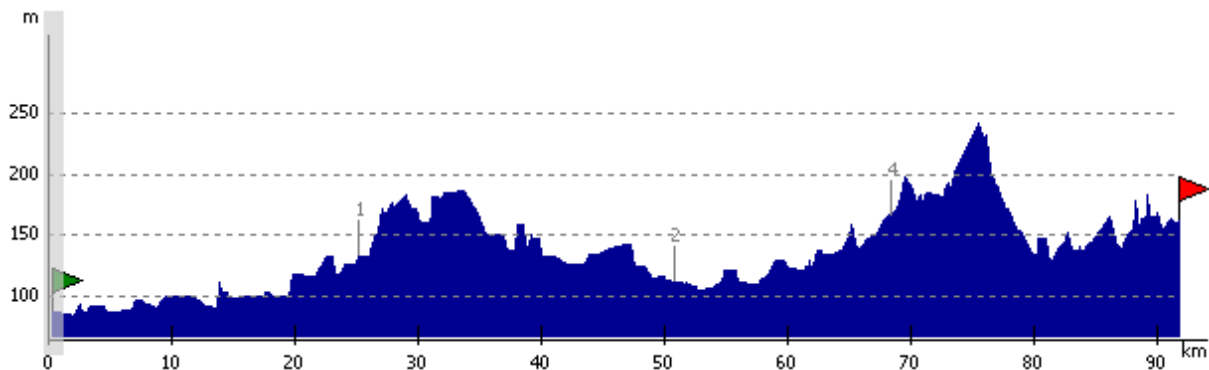


Radtour Berlin 2009

Hessen – Thüringen – Brandenburg

Freitag, 07. bis Montag, 24. August 2009



1. Tag, Freitag, 07. August 2009

Bischofsheim 0,0 (88)

(Ringstraße zum Pekingweg, Schindberg, über die Brücke, rechts zum Kurt-Schumacher-Ring)

Rüsselsheim 7,0

(geradeaus bis zur Eisenstraße, rechts ab, später zur Stahlstraße, geradeaus zum Hessenring)

Autobahnbrücke 11,0

(parallel zur 485 bis)

Mörfelden 17,5

(nach der Bahnlinie rechts ab, später links zur B 44 – bis zum Spielplatz Bachgärten, dann rechts, nach 300 Metern rechts zum Egelsbacher Weg, geradeaus, vorbei am Umspann- und Sandsteinwerk)

Autobahnbrücke / Bernd-Rosemeyer-Gedenkstein 22,0

(geradeaus, die Kalbsschneise, vorbei am Schloss Wolfsgarten, später Wagnerstraße, links ab über die Bahnlinie)

Langen 28,0

(parallel zur Bahnlinie, vor dem Bahnhof rechts, Bahnstraße, Rheinstraße, Wassergasse, Obergasse, Hügelstraße, Teichstraße, vorbei am Schwimmbad und Wasserwerk)

Autobahnbrücke 31,0

(Autobahn queren, Tierheim, Reithalle, Tennisplätze, rechts/links in die Langener Straße)

Dreieich-Götzenhain 34,0

(Bahnlinie queren, vor der Feuerwehr rechts ab in die Wallstraße, links in die Höllgartenstraße, dann Höllgartenweg, vorbei an Sportanlage und Jugendbildungsstätte bis zur Offenthaler Straße, links ab)

Dietzenbach-Hexenberg 40,0

(bis zur Kreuzung, rechts ab „Kreisquerverbindung“)

Rodgau 46,0

(auf der Hauptstraße bleiben, B 45, später Autobahn queren, Bahnlinie queren und zur Fähre)

Seligenstadt 54,0 (110)

(mit der Fähre übersetzen)

(vorbei am Gustavsee und Groß-Welzheim, links halten bis)

Kahl 60,0 (110)

(zu Beginn des Ortes rechts, Bahnlinie queren, vorbei an den beiden Seen, Autobahn queren, bis)

Alzenau 64,5 (127)

(durch den Ort –östlich – bis)

Kälberau 66,5

(geradeaus)

Michelbach 68,0 (140)

(im Ort geradeaus nach)

Albstadt 70,0 (168)

(rechts ab)

Neuses 72,0 (180)

(rechts halten)

Horbach 74,0 (195)

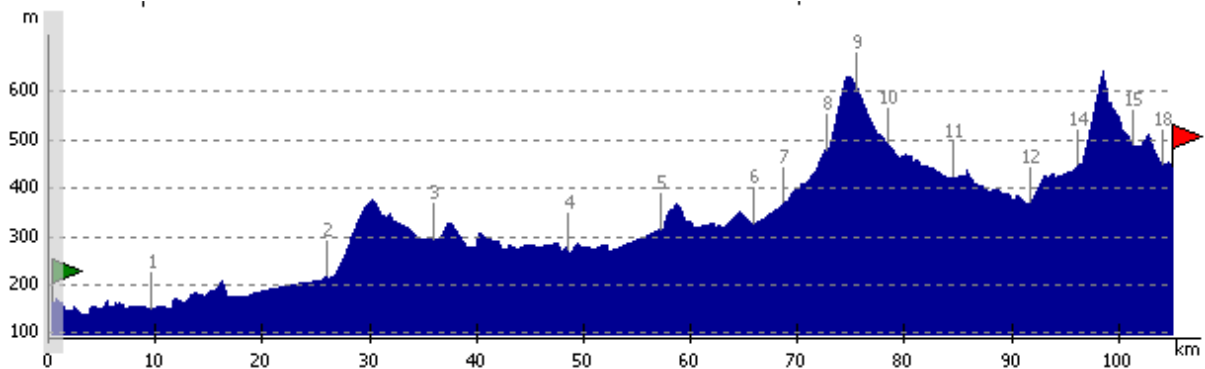
(aus dem Ort links über Höhe 240)

Großenhausen 78,0 (200)
(über Hartenberg und Altenhaßlau nach)
Gelnhausen 83,0
(den Kinzig Radweg bis)

Wächtersbach 91,0 (159)

Hotel: Aventis-Hotel, Brückenstraße 24-26, Telefon 06053/7073001, info@hotel-aventis.de
www.hotel-aventis.de

2. Tag, Samstag, 08. August 2009



Wächtersbach 0,0 (159)

(auf dem Kinzig-Radweg bleiben bis)

Bad Soden – (Salmünster) 8,0 (152)

Schlüchtern 22,0 (213)

(auf dem Radweg bis)

Flieden 34,0 (295)

(auf dem Radweg bis)

Kerzell 50,0 (272)

(auf dem Radweg bis)

Fulda 60,0 (314)

(durch Fulda und östlich, immer auf dem Rhein-Main-Kinzig-Radweg)

Langenbieber 75,0 (369)

(weiter durch die Rhön, auf dem Radweg)

Steinbach 84,0 (509)

(auf dem Radweg bis)

Aura 89,0 (421)

(auf dem Radweg bis)

Wendershausen 96,0 (366)

(Radweg nach Osten verlassen, entlang der Weid)

Dippach 98,0

(geradeaus)

Unterweid 100,0 (437)

(geradeaus – über Höhe 646)

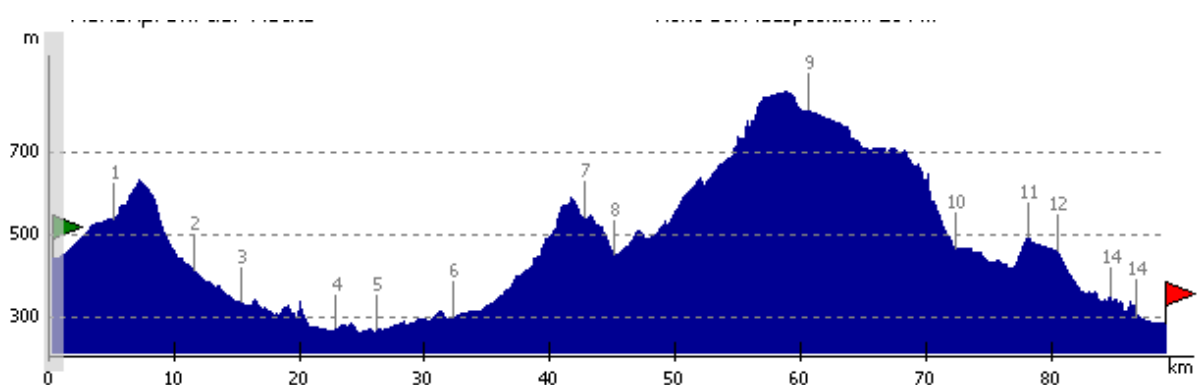
Kaltenwestheim 105,0 (489)

(Hauptstraße verlassen, geradeaus)

Kaltennordheim 109,0 (443)

Hotel „Zum Löwen“, August-Bebel-Straße 1, Telefon 036966/84350, RhoenhotelLoewen@aol.com

3. Tag, Sonntag, 09. August 2009



Kaltennordheim 0,0 (443)

(Ort nach Osten hin verlassen, nach 3 Kilometer links ab)

Kaltenlengsfeld 5,0 (541)

(nach dem Ort Rechtskurve und geradeaus, vor Oepfershausen links ab)

Hümpfershausen 11,5 (516)

(rechts ab)

Schwarzbach 15,0 (336)

(geradeaus, an der Schneidmühle links)

Schwallungen 22,5 (269)

(zur Hauptstraße, links ab)

Niederschmalkalden 26,0 (268)

(rechts ab, parallel zur Bahnlinie)

Schmalkalden 32,0 (297)

(Bahnlinie queren, an der Kreuzung rechts, nach 2 Kilometer links)

Rohrhammer

(geradeaus über Asbach – dann rechts ab)

Rotterode 42,5 (544)

(auf der Hauptstraße)

Steinbach 45,0 (456)

(über Unterschönau und Oberschönau bergan bis)

Oberhof 60,5 (805)

(im Ort links, bergab bis)

Crawinkel 72,5 (468)

(die Deutsche Alleenstraße bis)

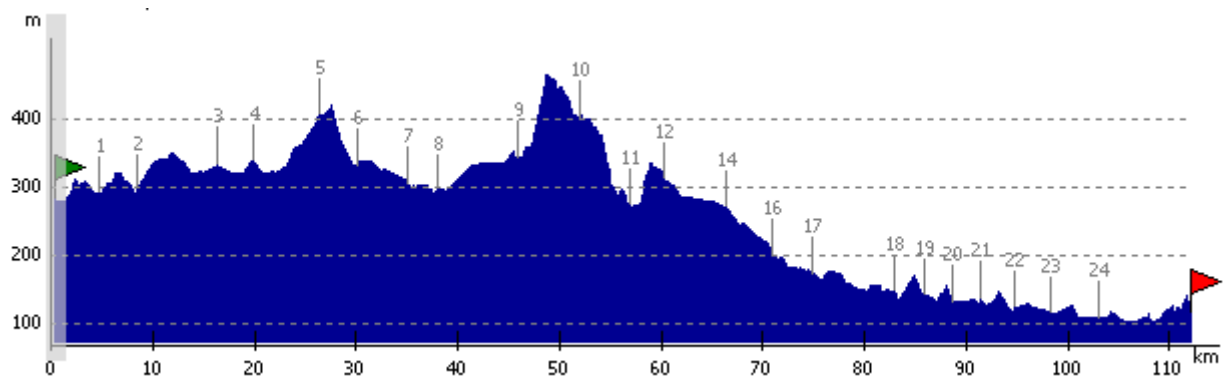
Gossel 78,0 (491)

(den Radweg – oder die Hauptstraße bis)

Arnstadt 89,5 (285)

Hotel „Anders“, Gehrener Straße 22, Telefon 03628/7453, information@hotel-anders.de

4. Tag, Montag, 10. August 2009



Arnstadt 0,0 (285)

(auf der Hauptstraße östlich Richtung Stadtilm, nach 3 Kilometer links ab, Bahnlinie queren)

Dornheim 4,5 (291)

(rechts halten, nach dem Ort Autobahn queren)

Alkersleben 8,0 (292)

(geradeaus, Hauptstraße queren, vorbei an Wülfershausen)

Osthausen 12,5 (341)

(wenn möglich nach der Kirche links ab, am Ortsende rechts, den Radweg nach)

*Gügleben 16,0 (332) – rechts ab
Riechheim 19,5 (403) – rechts halten
Hohenfelden 23,0 (333) – nach dem Ort rechts die Hauptstraße*

Kranichfeld 28,0 (307)

(links ab zur Hauptstraße, parallel zur Bahnlinie)

Tannroda 31,0 (301)

(vor dem Bahnhof rechts, Bahnlinie queren)

Blankenhain 39,0 (345)

(am Schloss Hauptstraße queren, geradeaus)

Rottdorf 40,0

(geradeaus)

Loßnitz

(geradeaus über Söllnitz bis)

Niedersynderstedt

(links durch den Ort, Autobahn queren)

Magdala 50,0 (279)

(links, im Ort rechts)

Kleinschwabhausen 53,5 (314)

(am Ortsende links)

Lehnstedt 55,5 (285)

(im Ort rechts, über Hammerstedt)

Frankendorf 59,5 (271)

(am Ortsende rechts)

Kapellendorf 61,0 (247)

(an der Kirche links halten)

Oberndorf 64,0 (218)

(geradeaus bis)

Apolda 68,0 (174)

(Bahnlinie queren, rechts ab, über Nauendorf, Flurstedt, Obertreba bis)

Niedertrebra 76,0 (147)

(im Ort links/rechts, Bahnlinie queren)

Darnstedt 79,0 (141)

(parallel zur Ilm bis)

Bad Sulza 82,0 (132)

(in der Stadt parallel zur Bahnlinie und später parallel zur Saale)

Großheringen 85,0 (128)

(nicht in den Ort)

Saaleck 88,0 (122)

(geradeaus)

Bad Kösen 92,0 (113)

(die Hauptstraße Richtung Naumburg, kurz vor Altenburg links)

Weinberge 97,0 (108)

(nach der Brücke rechts)

Roszbach 100,0 (102)

(zur Hauptstraße, links ab, die Hauptstraße bis Kleinjena, dann rechts)

Grossjena 103,0 (108)

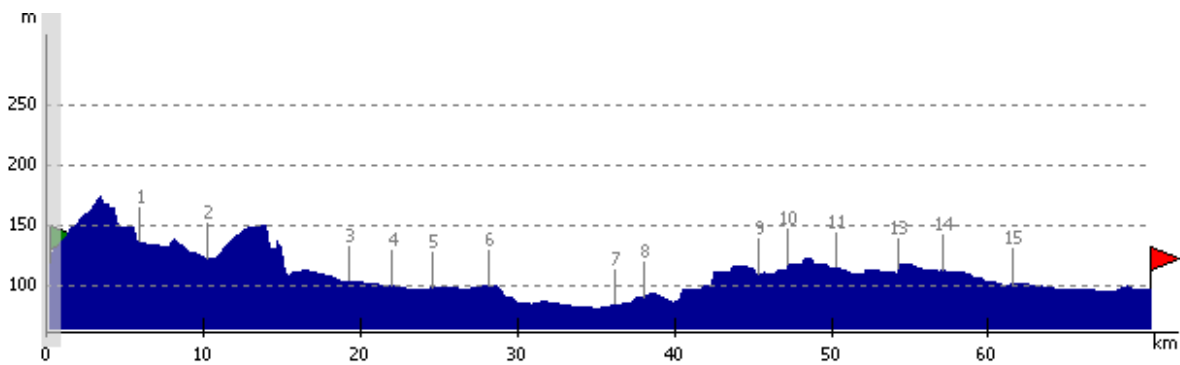
(im Ort links bis)

Freyburg an der Saale 107,0 (114)

Hotel „Zur Neuenburg“, Wasserstraße 27, Telefon 034454/27719,

e-mail: hotel_zur_neuenburg@gmx.net

5. Tag, Dienstag, 11. August 2009



Freyburg/Unstrut 0,0 (114)

(die B 117 nach Nordosten)

Zeuchfeld 5,5 (136)

(geradeaus)

Leiha 10,0 (122)

(die Bundesstraße verlassen)

Braunsbedra 19,0 (103)

(geradeaus bis Frankleben, dann rechts ab)

Blösien 22,0 (99)

(rechts ab)

Geusa 24,5 (96)

(geradeaus)

Merseburg 28,0 (100)

(Hauptstraße, B 91, queren, Bahnlinie queren, die D 181 Richtung Leipzig, Mittellandkanal **queren**, nach einem Kilometer links ab)

Burgliebenau 36,0 (84)

(geradeaus, die weise Elster queren)

Lochau 38,0 (89)

(links ab bis Pritschöna, links ab)

Gröbers 45,0 (109)

(Hauptstraße und Bahnlinie queren)

Schwoitsch 47,0 (112)

(Autobahn queren)

Rabutz 50,0 (114)

(einen Kilometer nach dem Ort links)

Wiesanena (51,5 (110)

(rechts halten)

Wiedmar 54,0 (117)

(links/rechts, Autobahn queren, direkt nach der ABA links ab)

Kölsa 57,0 (112)

(am Ortsende rechts halten)

Lissa 61,5 (101)

(nördlich)

Quering 64,0

(im Ort eventuell rechts ab, die Carl-Friedrich-Benz-Straße bis)

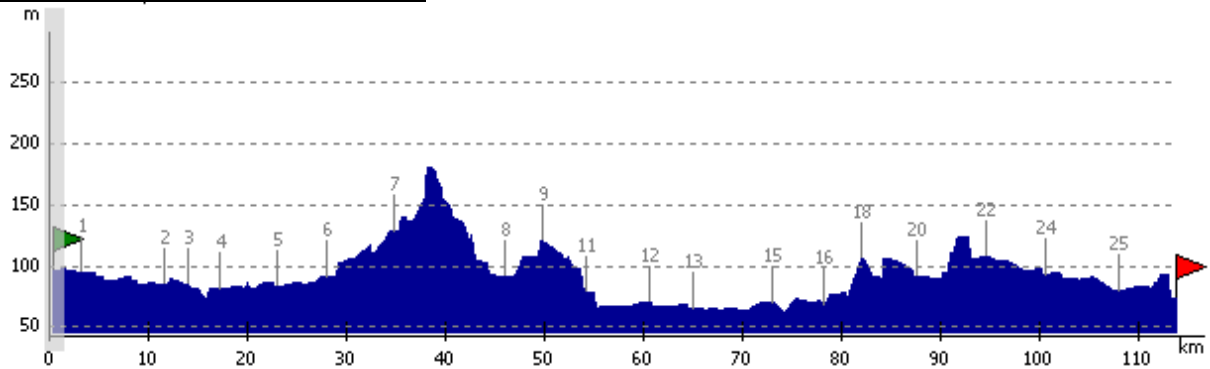
Delitzsch 70,0 (97)

Hotel-Pension Grüne Linde, Eilenburger Straße 58, Telefon 034202/62523,

e-mail: linde@delitzsch-hotel.de

Bahnverbindungen nach Leipzig immer um ..31, ..41, ..05. Fahrzeit 18 Minuten

6. Tag, Mittwoch, 12. August 2009



Delitzsch 0,0 (97)

(auf der B 183 die Bahnlinie queren, direkt danach links ab Lauesche Straße, über Werben bis)

Laue 6,0 (84)

(auf dieser Straße bis kurz vor Poßdorf, links ab)

Sauseditz 11,0 (82)

(nach der Kirche rechts, gleich wieder links, zur Kreisstraße K 7449; links ab)

Löbnitz 17,0 (83)

(an der Kirche rechts)

Tiefensee 22,5 (84)

(links halten, über Schadnitz nach)

Bad Düben 28,5 (89)

(zur B 2, in der Stadt links, gleich wieder rechts)

Söllichau 34,5 (128)

(am Ortsende links oder rechts bis)

Bad Schmiedeberg 45,5 (91)

(am Ortsende – Kirche – links halten)

Meuro/Ogkeln 49,5 (121)

(am Ortsende rechts)

Österitz

(an der Kirche geradeaus)

Schnellin 54,0 (78)

(B 182 queren)

Globig-Bleddin 60,0 (70)

(am Ortsende links)

Melzwig 64,5 (66)

(geradeaus)

Dabrun 66,0

(einen Kilometer nach dem Ort links halten)

Pratau 72,5 (70)

(über die Elbe nach)

Wittenberg 78,0 (68)

(Bahnlinie queren, B 187 nach Osten, nach 2 Kilometer links ab)

Labetz 79,0

(parallel zur Bahnlinie)

Zörnigall 81,5 (106)

(geradeaus)

Bülzig 83,5

(Ort rechts liegen lassen)

Zahna 87,2 (91)

(rechts ab, nach der zweiten Kirche links)

Klebitz 94,0 (108)

(rechts ab, Bahnlinie queren, sofort links, parallel zur Bahnlinie)

Mellnsdorf 94,5

(wie Kilometer nach dem Ort rechts, über Blönsdorf bis)

Seehausen 100,0 (93)

(nach der Kirche links)

Dennewitz 107,5 (80)

(geradeaus bis)

Rohrbeck 109,0

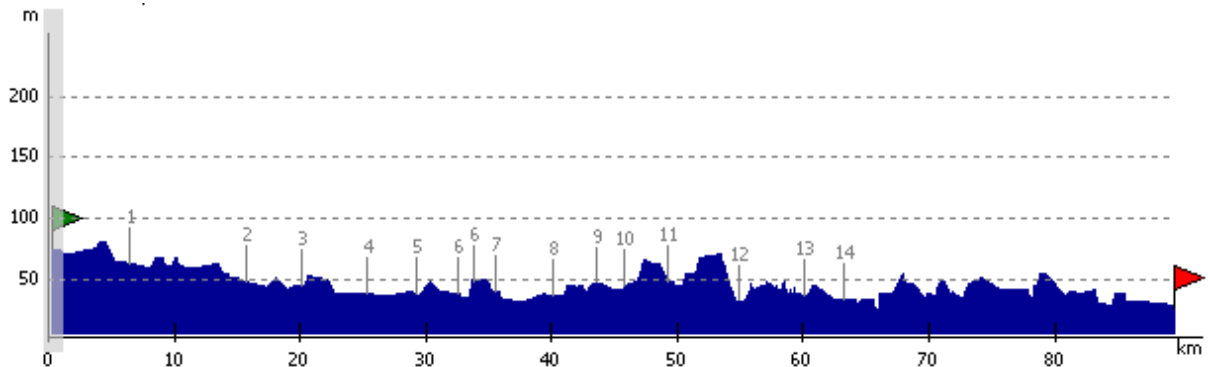
(links ab, die L 81 bis)

Jüterbog 113,5 (74)

Hotel „Zum Goldenen Stern“, Markt 14, Telefon 03372/401474,

e-mail: Hotel-Zum-Goldenen-Stern@t-online.de

7. Tag, Donnerstag, 13. August 2009



Jüterbog 0,0 (74)

(auf der B 101 nördlich)

Kaltenhausen/Kloster 6,0 (63)

(am Abzweig nach Neuhof – links halten, den Radweg nach)

Luckenwalde 15,0 (49)

(auf der B 101 durch die Stadt, nach der Kirche zweite Straße links)

Ruhlsdorf 20,0 (40)

(über Liebatz und Märtensmühle nach)

Ahrensdorf 29,0 (37)

(am Ortsende links, den Radweg)

Schönhagen 32,5 (44)

(geradeaus)

Blankensee 35,0

(links)

Stücken 40,0

(nach der Kirche rechts)

Fresdorf 43,0 (48)

(nach der Kirche rechts)

Wildenberuch 45,5 (44)

(zweite Straße rechts, Autobahn queren)

Michendorf 49,0 (50)

(rechts ab, die B 2, nach der Bahnlinie links)

Caputh 54,5 (31)

(rechts ab, entlang dem Templiner See)

Potsdam/Süd 60,0

Potsdam/Innenstadt 63,0 (33)

(Radweg zur „Berliner Vorstadt“ und den „Berliner Mauer-Weg“ bis“)

Wannsee 73,0

(mit der Fähre F 10 über den Wannsee nach)

Alt Kladow 73,5

(rechts ab)

Hohengatow 77,0

(nördlich)

Kolonie Havelblick 79,5

(nördlich)

Weinmeisterhöhe 80,5

(links ab, nach 500 Meter die B 2 queren, auf den „Berliner-Mauer-Weg“ bis)

Spandau/Stadtrandsiedlung 87,5

(links ab)

Falkensee/Falkenhagen 92,0

Ferienwohnung Rübiger, Seepromenade 60, Telefon 03322/204216