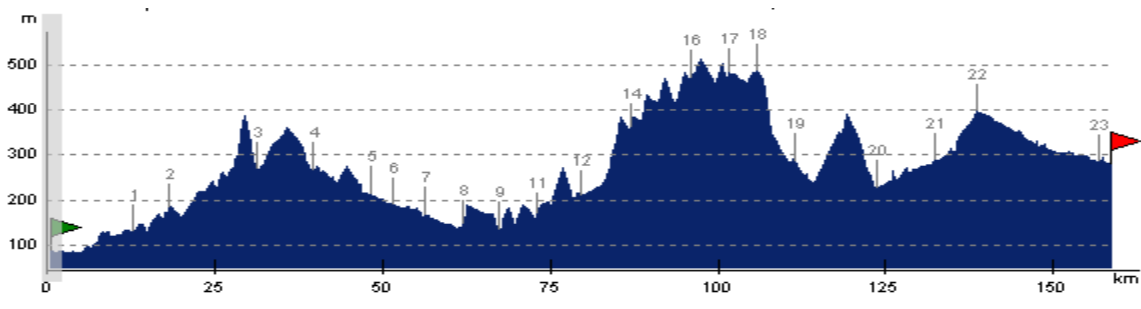


Start um 6⁰⁰ Uhr, Bischofsheim, Hessenring 62

Thomas Will, Jochen Bentin, Dr. Walter Hartig, Dietrich Ott, Adam Petri, Gerhard Burth, Willi Kraus, Uwe Thon, Karl-Georg Hallen, Jochen Frickel, Hans Haas, Giesela Haas, Juan Jacinto Gamas, Heinz-Ludwig Petri, Josef Butsch, Heiko Schmitt, Rudolf Dötsch, Bettina Klein, **Klaus Jäger** (ab Bad Arolsen)
18/19 Personen



1.960 Tageshöhenmeter

Bischofsheim (88) 0,0

(über die Mainbrücke)

Hochheim (129) 4,0

(durch die Innenstadt, Richtung Delkenheim, nach zwei Kilometer links halten, zum Radweg, Autobahn queren)

Nordenstadt (166) 12,0

(weiter nördlich)

Medenbach 17,0

(links halten, Bahnlinie queren, Autobahn queren)

„Höhe“ (305) 22,0

(links ab)

Niedernhausen (277) 26,0

(geradeaus)

Oberseelbach

(geradeaus)

Idstein (266) 34,0

(in der Stadt dem Radweg „R 8“ folgen)

Walsdorf 42,0

(weiter auf dem „R8“)

Würges 44,0

(weiter auf dem „R8“)

Frühstückspause: Bäckerei Schäfer, Frankfurter Straße 134, Telefon 06434 /905786

Bad Camberg (201) 46,0

(weiter auf dem „R8“)

Erbach 48,0

(weiter auf dem „R8“)

Oberselters (197) 50,0

(am Ortsende zur Bundesstraße 8 und auf dieser weiter)

Niderselters 53,0

(weiter auf der B 8)

Oberbrechen 57,0

(geradeaus auf der B 8 bis)

Niederbrechen 61,0

(rechts ab, in den Ort, dann links über Höhe 209)

Runkel an der Lahn (133) 66,0

(Lahn queren, Bahnlinie queren, erst rechts, dann links halten, immer auf der Straße bleiben) steil bergan)

Schadeck 68,0

(steil bergan)

Hofen (191) 70,0

(rechts ab)

Eschenau (151) 72,0

(rechts ab, links ab)

Schupbach 74,0

(an der Kirche geradeaus)

Heckholzhausen 78,0

(B 49 queren, nach dem Ort links halten)

Lahr (240) 83,0

(an der Kirche rechts, bergan, später wieder auf dem „R8“)

Waldernbach (360) 87,0

(weiter auf dem „R8“)

Mengerskirchen (418) 92,0

(einen Kilometer nach der Stadt den „R 8“ verlassen, rechts ab)

Arborn (412) 95,0

(geradeaus)

Odersberg (472) 98,0

(links ab)

Münchhausen (458) 101,5

(geradeaus)

Driedorf (487) 104,0

(zurück zum „R 8“, parallel zur Landstraße bis)

Mittagsimbiss: „Wäller Hütte, (Frau Fritz) Zur Hassel 24, Telefon 02775/577709

info@waeller-huette.de www.waeller-huette.de

„Pasta satt“ mit Salat

Heiligenborn (448) 106,5

(am Ortsende links ab)

Roth 108,0

(durch den Ort zur B 255, rechts ab, nach 500 Meter wieder links)

Schönbach (341) 110,0

(zurück zum „R8“)

Herborn/Amdorf 115,0

(geradeaus)

Uckersdorf (240) 118,0

(wieder zur Kreisstraße, bis zur Autobahnbrücke, dann zurück auf den „R8“)

Dillenburg/Burg 123,0

(auf dem „R 8“)

Dillenburg 129,0

(auf dem „R 8“ bleiben)

Frohnhausen 133,0

(weiter auf dem „R8“)

Wissenbach 135,0

(weiter auf dem „R 8“)

Eschenburg/Simmersbach 142,0

(weiter auf dem „R 8“)

Oberdieten 148,0

(weiter auf dem „R 8“)

Niederdieten 150,0

(weiter auf dem „R 8“)

Breidenbach 154,0

(weiter auf dem „R 8“)

Breidenstein 158,5

(weiter auf dem „R 8“)

Biedenkopf-Wallau 159,5

(rechts ab, den „R2“ bis

Biedenkopf-Ludwigshütte 161,0

(geradeaus)

Biedenkopf (261) 162,0

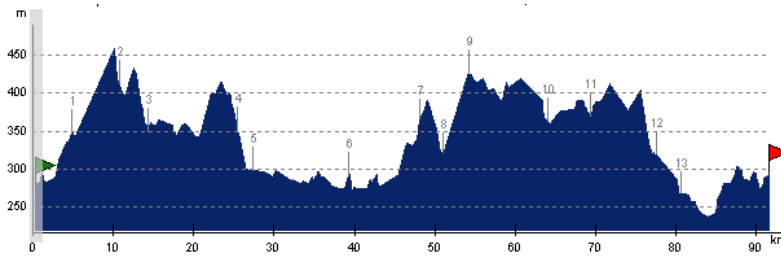
Waldhotel Berggarten, Am Altenberg 1, Telefon 06461/4900, Fax 06461/3344

Waldhotel.Berggarten@t-online.de www.berggarten.de (Wäscheservice: ja)

Abendessen: Melone mit Lachs, Schweinesteak mit Champions und Käse überbacken, Vanillecreme mit Erdbeeren

Die kleine Stadt mit 15.000 Einwohnern liegt im oberen Lahntal und ist seit über 100 Jahren ein staatlich anerkannter Erholungsort. Romantische Gassen in der Altstadt erinnern an die lebendige Vergangenheit. Zu Biedenkopf gehört die „Sackpfeife“ der höchste Berg im Landkreis mit 674 Metern.

2. Tag, Donnerstag, 21. Mai 2009



950 Tageshöhenmeter

Biedenkopf (261) 0,0

(zurück – Richtung Bad Laasphe, nach Ludwigshütte rechts ab)

Weifenbach 7,0

(bergan über den)

Lausfeldkopf (489) 10,0

(nach)

Lindenhof (400) 12,5

(bergab)

Hatzfeld (350) 16,0

(nicht dem „R 8“ folgen, sondern links ab, Eder queren und bergan)

Biebighausen 20,0

(geradeaus, an der Eder wieder zum „R 8“, links ab)

Dodenau 24,0

(jetzt auf dem „R 8“ bleiben)

Battenberg an der Eder 30,0

(nicht in den Ort, sondern weiter auf dem „R 8“)

Battenfeld 33,0

(auf dem „R 8“ bleiben)

Rennertshausen 36,0

(parallel zur Bahnlinie)

Röddenau 42,0

(weiter den „R 8“)

Frankenberg an der Eder (285) 46,0

(links der Bahnlinie nach Norden)

Schreufa 49,5

(geradeaus)

Sachsenberg (367) 54,5

(geradeaus)

Dalwigksthale 315) 57,5

(rechts halten)

Lichtenfels-Rhadern 60,5

(geradeaus)

Goddelsheim 64,0

(rechts ab, an der Kirche links ab)

Ober-Ense (370) 70,0

(geradeaus bis in die Innenstadt von)

Korbach (375) 75,0

(Bahnlinie queren, am Stadende links, über Höhe -404-)

Ober-Waroldern (320) 80,0

(geradeaus)

Nieder-Waroldern (266) 84,0

(an der Kirche links)

Elleringshausen 86,0

(geradeaus, an der Twiste links ab, dann rechts, parallel zur Bahnlinie)

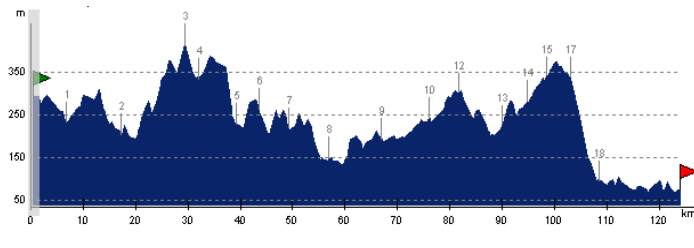
Bad Arolsen (294) 98,0

Pension Robitsch, Wetterburger Straße 15, Telefon 05691/3744 **Wäscheservice: ja**

Pension.Robitsch@t-online.de

Abendessen: Grillabend im Garten (Braten mit Salat bei schlechtem Wetter)

3. Tag, Freitag, 22. Mai 2009



1.390 Tageshöhenmeter

Bad Arolsen (294) 0,0

(die Stadt nach Norden hin auf dem „R6“ verlassen, parallel zur B 252)

Schmillinghausen (244) 7,0

(weiter den „R6“)

Diemelstadt-Rhoden 16,0

(am Ortseingang westlich, auf dem „R6“ weiter nördlich, Autobahn queren)

Wrexen (201) 22,0

(südlich der Bahnlinie bleiben, B 252 queren, später Bahnlinie und B 7 queren, bei Klusmühle nördlich, vorbei am Wisentgehege)

Landesvolkshochschule (255) 28,5

(bergan)

Ziegenberg (392/416) 31,0

(bergab, B 68 queren)

Kleinenberg (332) 33,0

(am Ortseingang rechts halten, nördlich, bergan, später rechts ab, Bahnlinie und Hauptstraße queren)

Willebadessen (224) 41,0

(durch die Stadt – östlich – am Stadtende links)

Altenheerse (250) 45,0

(rechts, am Ortsende links, nach zwei Kilometer links, vor Dringenberg rechts)

Schmechten (216) 51,0

(zweite Straße links, rechts halten, später Hauptstraße und Bahnlinie queren)

Brakel (150) 61,0

(in die Innenstadt und weiter Richtung Höxter, nach dem Schüttberg, drei Kilometer nach Brakel, links ab)

Bökendorf (197) 69,0

(durch den Ort, nach zwei Kilometer rechts)

Marienmünster 76,5

(in der Stadt rechts, am Stadtende links)

Großenbreden 80,0

(B 239 queren, rechts ab)

Löwendorf (305) 82,5

(am Ortsanfang links)

Rischenau 88,5

(rechts)

Falkenhagen (220) 91,0

(am Ortsende links, über Wörderfeld nach)

Vahlbruch (275) 96,0

(am Ortsende links)

Baarsen (330) 99,5

(geradeaus)

Eichenborn (375) 102,0

(geradeaus)

Lichtenhagen (336) 104,0

(links ab)

Emmerthal-Welsede (97) 109,0

(zum Radweg – parallel zur B 83)

Emmern 115,0

(weiter den Radweg)

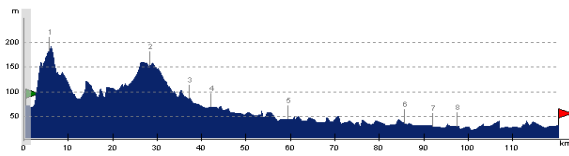
Hameln (72) 121,0

Hotel Zum Schulheiß, Süntelstraße 35, Telefon 05151/242710, Fax 051551/2427110

Wäscheservice (?), Abendessen: noch offen

info@hotel-zum-schultheiss.de www.hotel-zum-schultheiss.de

4. Tag, Samstag, 23. Mai 2009



507 Tageshöhenmeter

Hameln (72) 0,0

(die Stadt nach Norden hin verlassen, Bahnlinie queren, vorbei am Bismarckturm)

Holtensen (192) 6,0

(rechts halten)

Unsen (141) 8,0

(geradeaus, nach 1,5 Kilometer links ab)

Flegessen 12,0

(im Ort links, durch Klein Süntel, am Heuerweg geradeaus, an der Alten Ziegelei links)

Hamelspringe 20,0

(Radweg parallel zur Straße)

Bakede 21,5

(geradeaus)

Hülsede (105) 27,0

(rechts ab, nach 1,5 Kilometer wieder links)

Lauenau 31,0

(nördlich, Autobahn queren)

Rodenberg 36,0

(am Ortsende rechts)

Bad Nenndorf 39,0

(in der Stadt rechts, später links, Bahnlinie queren, nördlich)

Haste (55) 45,0

(Mittellandkanal queren)

Wunstorf 61,0

(parallel zur B 442, rechts ab, Bahnlinie queren)

Klein Heidorn 63,0

(am Ortsende geradeaus, später rechts, zurück zum Radweg an der B 442)

Neustadt am Rübenberge 70,0

(in Höhe des Bahnhofes rechts ab, Leine queren und auf den Leineradweg nordwärts)

Suttorf 73,5

(zur Straße, parallel zur Leine)

Basse (35) 76,5

(im Ort rechts)

Averhoy 79,0

(links halten)

Helstorf 83,5

(geradeaus)

Vesbeck 86,0

(links ab)

Esperke 90,0

(geradeaus)

Grindau 93,5

(geradeaus)

Schwarmstedt 95,5

(an der alten Burg rechts ab, den Radweg parallel zur B 214)

Buchholz (Aller) (29) 100,0

(geradeaus)

Jeversen (35) 107,0

(geradeaus)

Witze 113,0

(durch den Ort, in der Ortsmitte links ab, den Radweg „Hannover-Lüneburg“ bis)

Winsen an der Aller (32) 119,0

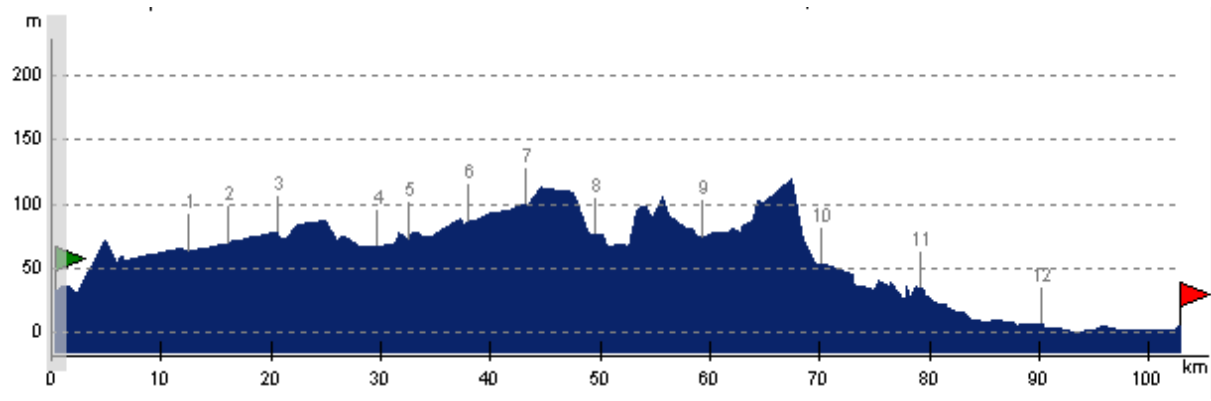
Hotel Jann Hirsch Hof, Bannetzer Straße 26, Telefon 05143/98500, Fax 05143/985013,

Wäscheservice: ja

Abendessen: Salatbuffet, Lammkeule mit Bohnen und Speck, Dessert

info@landhotel-winsen.de www.landhotel-winsen.de

5. Tag, Sonntag, 24. Mai 2009



297 Tageshöhenmeter

Winsen an der Aller (32) 0,0

(die Stadt nach Norden, Radweg parallel zur Hauptstraße, verlassen)

Gedenkstätte Bergen-Belsen 10,5

(geradeaus)

Belsen (64) 16,0

(geradeaus)

Bergen (69) 20,0

(in der Stadt rechts halten)

Nindorf (78) 25,5

(weiter nördlich)

Wietzendorf (67) 34,0

(weiter nördlich)

Suroide (80) 39,0

(vor dem Ort rechts)

Emmingen/Emhof (80) 42,0

(Bahnlinie queren, B 71/209 queren)

Bispingen (76) 53,0

(in der Stadt rechts, später links, Bahnlinie queren, über Neu-Borstel)

Borstel in der Kuhle 56,0

(weiter nördlich)

Hörpel 62,5

(weiter nördlich, Autobahn queren, am Haus der Natur rechts ab)

Egestorf (75) 68,5

(geradeaus, nördlich)

Garlstorf 75,0 (52)

(nördlich)

Toppenstedt 78,5

(rechts, am Ortsende links, parallel zur Bahnlinie)

Wulfsen 84,0

(den Ort links liegen lassen, geradeaus, später Autobahn queren)

Winsen an der Luhe (6) 94,0

(Bahnlinie queren, an der Marienkirche rechts ab, Ilmenaukanal queren, zum Radweg Nordheide)

Drage 102,0

(entlang der Elbe)

Stove (4) 107,0

Pension „Zur Rennbahn“, Stover Strand 4, Telefon 04176/91310, Fax 04176/913125

rennbahnteam@aol.de www.hotel-zur-rennbahn.de, **Wäscheservice: ja**

Abendessen: Spargelcremesuppe, Saure Heringe mit Bratkartoffeln und Salat, Eis

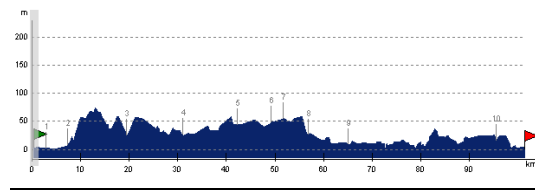
6. Tag, Montag, 25. Mai 2009

Abfahrt der Bustour um 6⁰⁰ Uhr in Bischofsheim, Hessenring 62 – mit dem „Arena“ nach Travemünde

Karsten Will, Caroline Bender, Harald Treber, Peter Stein

4 Personen

(8 Fahrräder: Peter Stein, Harald Treber, Joachim Schmitt, Gabriele Korneck, Bernd Schmenger, Stephan Treusch, Jörg Müller, Dietrich Ott)



363 Tageshöhenmeter

Stove (2) 0,0

(entlang der Elbe)

Rönne (4) 3,0

(Elbbrücke, geradeaus, den Radweg parallel zur Bundesstraße, Bahnlinie queren)

Escheburg 9,0

(rechts ab)

Fahrendorf 13,0

(geradeaus)

Friedrichsruh (30) 19,0

(geradeaus)

Kuddewörde (40) 25,0

(in der Stadt rechts halten – Richtung Hamfelde, 500 Meter vor dem Ort links ab, Hauptstraße bei Trittau queren)

Hohenfelde (55) 32,0

(geradeaus)

Billbaum 34,0

(Richtung Koberg, vorher links ab)

Sirksfelde 38,5

(im Ort rechts)

Lüchow 41,5

(nach dem Ort rechts)

Labenz (55) 44,0

(rechts ab)

Kastorf 49,5

(geradeaus)

Bliestorf (20) 53,0

(geradeaus)

Kronsforde (13) 58,0

(zum Radweg „Alte Salzstraße“)

Lübeck (23) 68,0

(den Radweg weiter)

Herrenwyk (17) 79,0

(Radweg parallel zur B 75)

Travemünde-Port (2) 91,0

Treffen mit den „Fährfahrern“, Einschiffen gegen 20⁰⁰ Uhr und in der Nacht Abfahrt nach Helsinki

Thomas Will, Jochen Bentin, Adam Petri, Willi Kraus, Karl-Georg-Hallen, Jochen Frickel, Klaus Jäger, Harald Treber, Peter Stein

9 Personen

Rückfahrt der „Deutschlandfahrer“ mit Zwischenübernachtung

Hotel „Seeblick“, 23858 Reinfeld, Ahrensböcker Straße 4, Telefon 04533/7979090, Fax 04533/5610, hotel-seeblick-reinfeld@t-online.de www.hotel-seefeld-reinfeld.de

Dr. Walter Hartig, Gerhard Burth, Uwe Thon, Hans Haas, Giesela Haas, Juan Jacinto Gamas, Heinz-Ludwig Petri, Josef Butsch, Heiko Schmitt, Rudolf Dötsch, Bettina Klein

11 Personen (plus Karsten und Caro)

Davon im Bus mit Übernachtung:

Karsten Will, Caroline Bender, Heiko Schmitt, Heinz-Ludwig Petri, Bettina Klein, Dr. Walter Hartig, Uwe Thon

7. Tag, Dienstag, 26. Mai 2009

Auf See

Unsere „Helsinkiflieger“ starten um 19.10 Uhr in Frankfurt und kommen um 22.30 Uhr am Flughafen in Helsinki (A) an.

Joachim Schmitt, Gabriele Korneck, Bernd Schmenger, Stephan Treusch, Jörg Müller (Dietrich Ott)

5 Personen plus 1

Die Übernachtung ist mit Frühstück am Mittwoch im Hotel Skatta, Linnankatu 3, (B) 00160 Helsinki, Telefon 00358 9 659 233, Fax 00358 9 631 352, reception@hotelskatta.com gebucht.

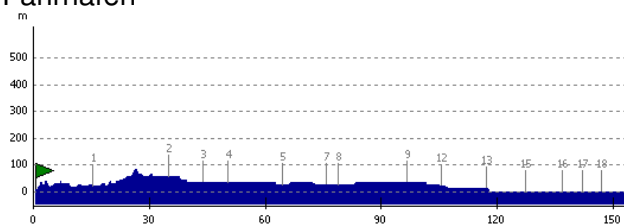
Die Entfernung vom Flughafen zum Hotel sind etwa 22 km.

Am kommenden Tag treffen wir uns um 6.45 Uhr am Fährhafen. Der Weg vom Hotel bis zur Anlegestelle beträgt etwa 4 Kilometer.

8. Tag, Mittwoch, 27. Mai 2009

Ankunft in Helsinki um 6.45 Uhr

Ausschiffen und Rundfahrt durch die Hauptstadt Finnlands – Treffen mit Radlern am Fährhafen



732 Höhenmeter (?)

Thomas Will, Jochen Bentin, Dietrich Ott, Adam Petri, Willi Kraus, Karl-Georg-Hallen, Jochen Frickel, Klaus Jäger, Harald Treber, Peter Stein, Joachim Schmitt, Gabriele Korneck, Bernd Schmenger, Stephan Treusch, Jörg Müller

15 Personen

Achtung: Wäscheservice an allen Abenden in Finnland/Norwegen grundsätzlich möglich

Helsinki 0,0

(das Hafengebiet nach Norden verlassen, die Unioninka nördlich, nach der Brücke rechts, die Hameentie nordöstlich, Tavastyägan, Kustaa Vaasan, jetzt links ab, Intiankatu Indig, auf dieser Straße bleiben, nördlich, später -137- queren, Autobahn -50- queren)

Vantaa/Vanda 26,0

(geradeaus, nach einem Gewerbegebiet rechts ab, die Myllykyläntie nördlich bis)

Tuusla 37,0

(an der Hauptstraße rechts, nach einem Kilometer die – 137 queren, geradeaus)

Ruskela 43,0

(rechts ab)

Järvenpää 51,0

(geradeaus, Bahnlinie queren, links ab)

Kellokoski 54,0

(geradeaus über Okola)

Hirvihaara 67,0

(links ab, geradeaus zur Hauptstraße, links ab, nach 400 Meter rechts ab)

Soukkio 76,0

(nach dem Ort links, nördlich)

Sälinkäo 81,0

(nördlich)

Sulkava 86,0

(nördlich)

Lappila 99,0

(Bahnlinie queren, zur Hauptstraße, rechts ab, nach einem Kilometer links ab)

Huovila 107,0

(zur Hauptstraße, links ab, nach 800 Meter rechts ab)

(die – 2953 nördlich – Hauptstraße queren)

Hatsina 122,0

(links ab, die – 3173 – über Lahdenpohja)

Viitaila 138,0

(geradeaus, die – 317 – bis)

Vahimaa 146,0

(links ab, die – 24 – bis)

Iso-Äinlo 148,0

(rechts ab)

Myllykselä 151,0

(rechts ab, Richtung Pulkkila, aber an der ersten Abzweigung wieder links)

Lehmonkärki 155,0

Hotel Lehmonkärjentie, Telefon 00358 3 7666 30, Fax 00358 3 7666 479,

Mobil 00358 50 5501 776, e-mail: lehmonkarki@lehmonkarki.fi www.lehmonkarki.fi

9. Tag, Donnerstag, 28. Mai 2009

Abfahrt von Gerhard Reichmann um 7⁰⁰ Uhr in Bischofsheim – nach Travemünde.

Gerhard Reichmann 2 Personen 3 Fahrräder: Nico Smit, Klaus-Jürgen Flächsenhaar, Carmen Will)
--

536 Höhenmeter

Lehmonkärki 0,0

(zurück zur Hauptstraße, links ab)

Pulkkila 6,0

(links ab, die – 314 – über den Damm bis)

Vahto/Supittu 19,0

(die Hauptstraße weiter bis)

Sysmä 42,0

(in der Stadt links und wieder rechts, die – 612 – bis)

Luhanka 97,0

(die Stadt rechts liegen lassen, geradeaus, nach 9 Kilometer links ab)

Putkilahti 112,0

(geradeaus – Richtung)

Korpilahti 132,0

(rechts ab, die – 9 – bis)

Muurame 144,5

(in der Stadt rechts, gleich wieder links, parallel zur E 63 bis)

Jyväskylän 160,0

Hotel: Rantasip Laajavuori, Laajavuorentie 30, Telefon 00358 14 628 211

www.rantasipi.fi
--

10. Tag, Freitag, 29. Mai 2009

Jyväskylän 0,0

(die Stadt nach Nordosten verlassen, auf der – 637 – über Leppävesi bis)

Vihtavuori 15,0

(geradeaus)

Laukaa 22,0

(in der Stadt links halten, Bahnlinie queren, wieder rechts)

Kuusaa 29,0

(Bahnlinie queren, rechts halten, auf der – 637 – bleiben, nördlich)

Tankolampi 46,0

(rechts zur – 69 – und geradeaus bis)

Konnevesi 60,0

(auf der – 69 – durch die Stadt)

Iltunmäki 74,0

(links ab, die – 659 – bis)

Närhilä 89,0

(geradeaus)

Ahveninen 101,0

(rechts ab, die – 551 – bis)

Vesanto 108,0

(am Stadtende links ab, die – 551 – weiter, nach 8 Kilometer links, die – 552 – nördlich)

Hamula 123,0

(geradeaus)

Keitele 142,0

Hotel: Keitelelerranta, Laituritie 2, Telefon 00358 17 8527 01, Fax 00358 17 8527 12
--

www.keitele.fi
--

11. Tag, Samstag, 30. Mai 2009

Keitele 0,0

(zur Hauptstraße – 77 – , rechts ab, über die Brücke)

Säviä 19,0

(sechs Kilometer gerade aus, dann links ab, die Hauptstraße verlassen)

Pielavesi 30,0

(am Ende des Ortes auf die – 563 – nördlich)

Eskelinkoski 44,0

(auf der – 563 – bleiben bis)

Peltosalmi 77,0

(vor der Bahnlinie links ab, später Bahnlinie queren)

Iisalmi 86,0

(nördlich, Bahnlinie und Hauptstraße queren, auf der – 563 – bis)

Soinlathi 93,0

(rechts und gleich wieder links , zur – 5 – (E 63) bis)

Sukeva 125,0

Thomas Will, Jochen Bentin, Dietrich Ott, Adam Petri, Willi Kraus, Karl-Georg-Hallen, Jochen Frickel, Klaus Jäger, Harald Treber, Peter Stein, Joachim Schmitt, Gabriele Korneck, Bernd Schmenger, Stephan Treusch, Jörg Müller, Gerhard Reichmann,
16 Personen

Hotel: Sukeva , Motel Savon Veraja, Sukevantie 2, Telefon 00358 17 711 357

www.savonveraja.fi

12. Tag, Sonntag, 31. Mai 2009

Sukeva 0,0

(die Stadt auf der – 5 – (E 63) nach Norden verlassen)

Hatulanmäki 17,0

(geradeaus)

Mainua 31,0

(rechts ab, die E 63 bis)

Kajaani 51,0

(auf der Hauptstraße durch die Stadt, Richtung)

Kontiomäki 70,5

(zwei Kilometer vor der Stadt links ab)

Mieslathi 79,0

(geradeaus)

Paltamo 87,0

(rechts ab, die – 78 – nördlich)

Törmänmäki 109,0

(geradeaus)

Kantola 126,0

(rechts ab, die – 888 – bis)

Kotila 135,0

(nach dem Ort links ab, nördlich)

Paljakka/ Puolanka 140,0

Hotel: Paljakkakeskus, Telefon 00358 8 755 120

www.paljakka.fi

13. Tag, Montag, 01. Juni 2009

Paljakka 0,0

(die Straße nach Norden)

Hepovaara 5,0

(weiter nördlich)

Hoikanvaara 12,0

(auf der Straße bleiben und links halten, später zurück zur Hauptstraße – 78 – und rechts ab)

Puolanka 31,0

(durch die Stadt, am Ende der Stadt rechts ab, die – 78 – nördlich)

Jaurakkajärvi 79,0

(weiter auf der – 78 – nördlich über Siivikko, nach drei Kilometer links ab)

Tirola 93,0

(geradeaus)

Jonku 107,0

(nicht in den Ort, rechts halten)

Sotka/Parkkila 110,0

(nach der Brücke links)

Pudasjärvi 125,5

(in der Stadt zur Hauptstraße, dann rechts ab, am Ortsende links, die – 78 – nördlich)

Kokkokylä 166,5

(nicht in den Ort, geradeaus auf der – 78 –)

Asmunti 172,0

(nördlich)

Ranua 197,0

Hotel: Ilveslinna, Keskustie 10, Telefon: 00358)16 355 1201 Fax: 00358)16 355 1284
www.hotelliilveslinna.fi

14. Tag, Dienstag, 02. Juni 2009

Flug der „Frauengruppe“ mit Nico Smit und Klaus-Jürgen Flächsenhaar nach Helsinki und Rovaniemi

Nico Smit, Klaus-Jürgen Flächsenhaar, Carmen Will, Marga Rittger-Hallen, Erika Frickel
5 Personen

Ranua 0,0

(die Stadt nach Nordwesten verlassen)

Nuupas 13,0

(weiter nördlich auf der – 78 –)

Kivitaipale 57,0

(auf der – 78 – bis)

Rovaniemi 81,0

Wir verabschieden uns von Peter und Willi

Sie fahren zum Hotel „Guesthouse Borealis“, Asemieskatu 1 (A), 96100 Rovaniemi, Telefon 00358 16 3420 130, Fax 00358 16 310 261, questhouse.borealis@co.inet.fi, www.questhouseborealis.com. Dort nimmt Gerhard ihre Fahrräder mit. Am kommenden Tag fliegen Peter und Willi ab Rovaniemi (B) nach Frankfurt

(nach der Brücke rechts ab, dann links, nördlich auf der – 934 –)

Tapionkylä 111,0

(vor dem Ort den Fluß queren und nördlich auf der – 79 –)

Marrakoski 121,0

Thomas Will, Jochen Bentin, Dietrich Ott, Adam Petri, Karl-Georg-Hallen, Jochen Frickel, Klaus Jäger, Harald Treber, , Joachim Schmitt, Gabriele Korneck, Bernd Schmenger, Stephan Treusch, Jörg Müller, Gerhard Reichmann, Nico Smit, Klaus-Jürgen Flächsenhaar, Carmen Will, Marga Rittger-Hallen, Erika Frickel
19 Personen

Hotel: Koskimökit, Kittiläntie 3732
www.yritykset.rovaniemenmaalaiskunta.fi

Abends gegen 20⁰⁰ Uhr Fahrt mit dem „Arena“ nach Rovaniemi – Abholen der „Frauengruppe“

15. Tag, Mittwoch, 03. Juni 2009

Marrakoski 0,0

(nördlich auf der – 79 –)

Meltaus 16,5

(drei Kilometer nach dem Ort rechts über die Brücke)

Sorviselkä 21,0

(weiter nördlich auf der – 79 –)

Lohiniva 54,5

(weiter nördlich auf der – 79 –)

Alakylä 77,5

(weiter nördlich)

Kaukonen 93,5

(weiter nördlich)

Kittilä 112,5

(auf der Hauptstraße bis)

Sirkka/Levi 131,0

Hotel: Hullu Poro (Verrücktes Rentier), Telefon 00358 16 6510 100, Fax 00358 16 641 568
E-mail: hullu.poro@levi.fi , www.hulluporo.fi

16. Tag, Donnerstag, 04. Juni 2009

Sirkka/Levi 0,0

(am Ortsende nach rechts, nach einem Kilometer nach links, auf der – 965 – bis)

Köngäs 9,0

(im Ort links)

Tepasto 27,0

(links halten zur – 9562 – und parallel zum Fluss)

Raattama/Rahtan 57,0

(geradeaus)

Ketomella 76,0

(auf der – 957 – bis)

Peltovuoma 90,5

(links ab, die – 956 –)

Vuontisjärvi 102,0

(auf der Hauptstraße bis)

Enontekiö Eanodat 121,0

Hotel: Hetan Majatolo, Telefon 00358 16 554 0400, Fax 00358 16-521 362
info@hetan-majatalo.fi www.hetan-majatalo.fi

17. Tag, Freitag, 05. Juni 2009

Enontekiö Eanodat 0,0

(die Stadt auf der – 93 – nach Norden hin verlassen)

Leppäjärvi 21,0

(geradeaus, weiter nördlich)

Grenze nach Norwegen 37,0

(auf der – 93 – bis)

Kautokeino 81,0

(rechts halten, auf der – 93 – weiter bis)

Masi/Maze 144,0

Hotel: „Ferienhäuser im Masi Turistcenter“, Telefon 0047 78 48 7524, Fax 0047 78 48 7609

18. Tag, Samstag, 06. Juni 2009

Masi 0,0

(auf der – 93 – bleiben bis)

Alta 66,0

(vor der Stadt, rechts halten, die Hauptstraße bis

Kjosveien 75,0

(die Hauptstraße bis)

Rafsbotn 85,0

(auf der E 6 bleiben bis)

Skaidi 156,0

Hotel: Skaidi Fjellstue, Kvalsundveien 11, Kvalslund, Telefon 0047 909 63 717

mehus@online.no

Achtung: Unterkunft in Fjellstue-Zimmern und Lavvu

19. Tag, Sonntag, 07. Juni 2009

Skaidi 0,0

(östlich auf der E 6 bis)

Olderfjord 24,0

(links halten, nördlich)

Nordmannset 41,0

(nördlich)

Tunnel 100,0

(nördlich)

Valan 122,0

(nördlich, 3 Kilometer vor Skarsvag rechts ab)

Skarsvag 131,0

Hotel: "Mini Pris Motelet", Telefon 0047 78 47 52 48 oder 0047 976 72 422, Fax 0047 78 47 23 80, post@minimotellet.no, www.minimotellet.no

20. Tag, Montag, 08. Juni 2009

Skarsvag 0,0

(3 Kilometer südlich, rechts ab und nördlich bis zum)

Nordkap 17,0

(auf der gleichen Strecke zurück)

Skarsvag 34,0

Hotel: „Mini Pris Motelet“

Verpacken und Verladen der Räder und des „großen Gepäcks“ in den „Arena“ und den Anhänger

21. Tag, Dienstag 09. Juni 2009

5.00 Uhr „Arena“ mit Anhänger nach Honnigsvag fahren und an Bord der Kong Harald bringen

6.15 Uhr Ablegen des Schiffes

Rückfahrt zum Hotel mit einem Taxi

Aufenthalt und Ausflüge

22. Tag, Mittwoch, 10. Juni 2009

5.00 Uhr Fahrt mit einem Bus vom Hotel nach Honningsvåg

Flieger:
Joachim Schmitt, Harald Treber, Stephan Treusch, Jörg Müller
4 Personen

Fährgruppe:
Thomas Will, Jochen Bentin, Dietrich Ott, Adam Petri, Karl-Georg-Hallen, Jochen Frickel, Klaus Jäger, Gabriele Korneck, Bernd Schmenger, Gerhard Reichmann, Nico Smit, Klaus-Jürgen Flächsenhaar, Carmen Will, Marga Rittger-Hallen, Erika Frickel
15 Personen

6.15 Uhr Abfahrt mit der Hurtigrouten ab Honningsvåg – Frühstück an Bord

23. Tag, Donnerstag, 11. Juni 2009

Auf See

24. Tag, Freitag, 12. Juni 2009

Auf See

25. Tag, Samstag, 13. Juni 2009

Auf See

8.00 Uhr –Ankunft in Trondheim und Besuch der Nidaros – Kathedrale (Weltkulturerbe)

26. Tag, Sonntag, 14. Juni 2009

14.30 Uhr Ankunft in Bergen

Ausschiffen

Verabschiedung der „Flieger“ (Fahrt mit dem Taxi zum Flughafen)

Gabriele Korneck, Bernd Schmenger, Nico Smit
3 Personen
Jochen Frickel, Erika Frickel
2 Personen

Verabschiedung von Karl-Georg, Marga und Jürgen (Bahnfahrt bis Oslo)

Thomas Will, Jochen Bentin, Dietrich Ott, Adam Petri, Klaus Jäger, Gerhard Reichmann, Carmen Will,
7 Personen

Busfahrt nach Gol

Hotel: Solstad Hotell, 3550 Gol, Telefon 0047 32 02 9720, Fax 0047 32 02 97 50,
post@solstadhotell.no www.solstadhotell.no

27. Tag, Montag, 15. Juni 2009

Weiterfahrt nach Oslo und Einschiffen

Thomas Will, Jochen Bentin, Dietrich Ott, Adam Petri, Klaus Jäger, Gerhard Reichmann, Carmen Will, Karl-Georg Hallen, Marga Rittger-Hallen, Klaus Jürgen Flächsenhaar
10 Personen

28. Tag, Dienstag, 16. Juni 2009

Ausschiffen in Kiel und Rückfahrt nach Bischofsheim
20.00 Uhr Ankunft Hessenring 62 – Ausladen der Fahrräder

